

Einwohnergemeinde Scheuren

Ordentliche Änderung der Planungsinstrumente

Änderung Zonenplan - Neuerlass ZöN C

Umzonung Parzelle Nr. 327 - UeO Nr. 1 "Oberi Allmet"

Mitwirkung

Bern, 31. Mai 2022


2219_ZP_Aend_ZöN_C_Scheuren - bb/jm

Massstab: 1:1'000

Planformat: A4

Legende

Perimeter


 Änderungsperimeter

Festlegungen

 Überbauungsordnung Nr. 1 "Oberi Allmet"

 Zone für öffentliche Nutzungen

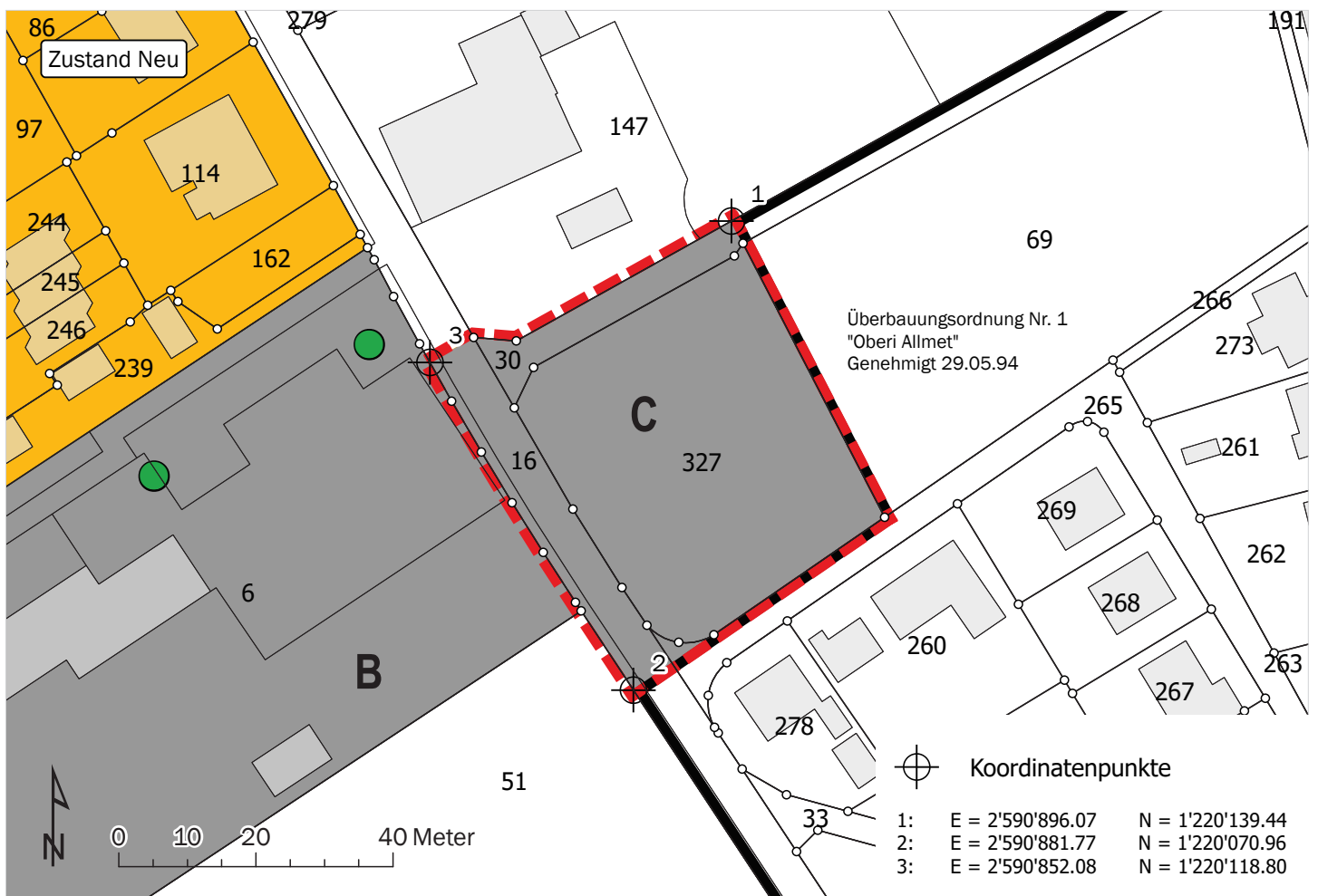
Hinweise

 Wohnzone, 2 Geschosse

 Markante Einzelbäume

Quellenvermerke:

- Vereinfachte Amtliche Vermessung des Kantons Bern, Stand 2022
- Übersichtszonenplan © AGR Kanton Bern, Stand 2022



Genehmigungsvermerke

Öffentliche Mitwirkung vom

Kantonale Vorprüfung vom

Publikation im Amtsblatt vom

Publikation im amtlichen Anzeiger vom

Öffentliche Auflage vom

Einspracheverhandlung am

Erledigte Einsprachen

Unerledigte Einsprachen

Rechtsverwahrungen

Beschlossen durch den Gemeinderat Scheuren am

**Beschlossen durch die Gemeinde-
versammlung Scheuren am**

Namens der Einwohnergemeinde Scheuren:

Der Präsident

Die Gemeindeschreiberin

Die Richtigkeit dieser Angaben bescheinigt:

Scheuren, den

Die Gemeindeschreiberin

Genehmigt durch das Amt für Gemeinden und Raumordnung am